

Zustimmung zur Datenweitergabe in iBALIS in wenigen Schritten

Mit Ihrer Zustimmung zur Datenweitergabe aus dem Flächen- und Nutzungsnachweis (FNN) des Mehrfachantrages an die ÖkoP Zertifizierungs GmbH erteilen Sie der Kontrollstelle die Möglichkeit, aktuelle Flächendaten digitalisiert zu erfassen.

Es handelt sich dabei ausschließlich um Daten, die Sie der Kontrollstelle mit Ihrem FNN schon in schriftlicher Form übergeben haben.

Sie helfen uns dadurch Dateneingabefehler zu vermeiden - zum Beispiel bei der Übernahme der FID Nummer - und zeitaufwändige Schreibarbeit zu minimieren.

1. Schritt: Seite aufrufen

Integriertes Bayerisches Landwirtschaftliches Informations-System (iBALIS)

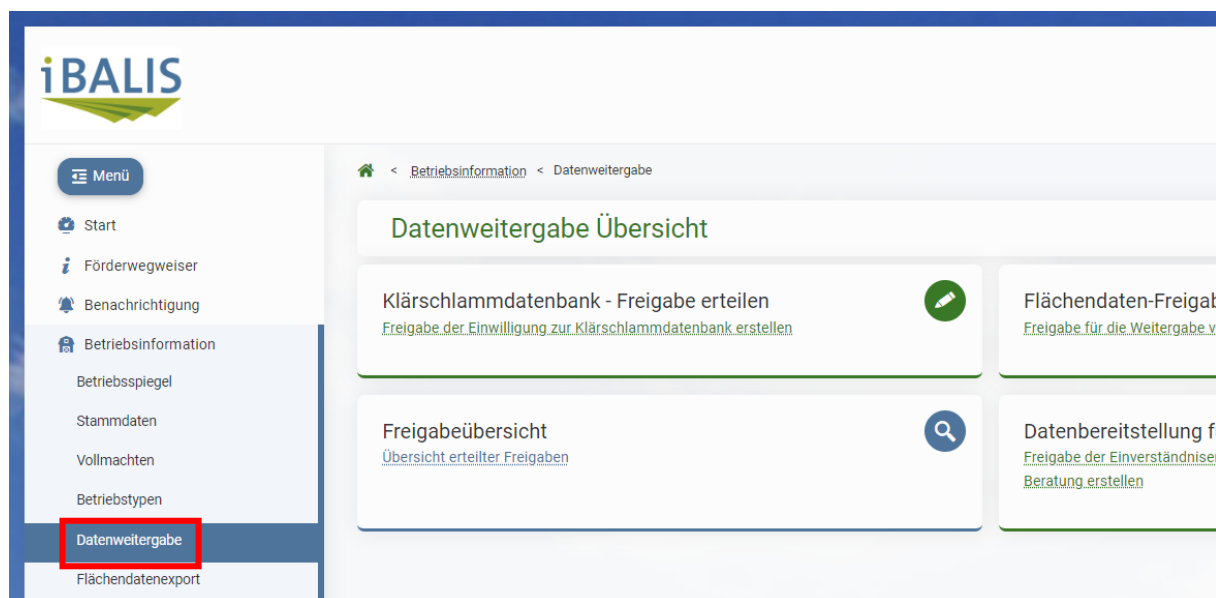
<https://www.stmelf.bayern.de/ibalisp/>

Oder mit einer Suchmaschine ibalis.bayern suchen

2. Schritt: **Anmeldung** mit der Betriebs- bzw. Invekosnummer und PIN Ihres Betriebs

3. Schritt: **Weiter zur Anwendung** auf der Startseite im Menü links:

Unter "**Betriebsinformation**" steht Ihnen der Menüpunkt "**Datenweitergabe**" zur Verfügung. Über diese Funktion können Sie der ÖkoP die Einwilligung erteilen, Ihre Flächendaten abzurufen.



4. Schritt: **Flächendaten-Freigabe erteilen** anklicken

Die Einwilligung zur Datenweitergabe erfolgt unter dem Register "Flächendaten-Freigabe erteilen".

5. Schritt, mit der ÖkoP-Betriebsnummer **263 0000 507** der Kontrollstelle die Erlaubnis zur Einsicht in die Flächendaten erteilen

- **Häkchen setzen** wie im Bild (Freigabe mit Nutzungen, Freigabe alle Feldstücke)
- und **speichern**

Gültigkeitszeitraum erfassen

Die Gültigkeit können sie auf unbestimmte Zeit oder zeitlich begrenzt erteilen. Die Felder können auch leer bleiben.

Flächendaten-Freigabe erteilen

Sie können auf dieser Seite die Betriebsnummer eines Datenempfängers erfassen bzw. ändern, welcher Ihre Flächendaten einsehen kann. Sie können die Erlaubnis für Feldstücke begrenzt werden oder für alle Feldstücke gelten. Maßgeblich ist der für Ihre Betriebsnummer gespeicherte Datenbestand zum Zeitpunkt der Einsicht verwendet.

Wenn Sie die Zustimmung löschen, dann verliert diese Betriebsnummer sofort die Berechtigung Ihre Daten zu lesen.

Folgender Betrieb hat die Erlaubnis, meine Flächendaten einzusehen:

Betriebsnummer*
263 0000 507

Betrieb gefunden: ÖKOP Zertifizierungs GmbH

Gültig von:
13.04.2023

Gültig bis:

Standardmäßig werden nur die Betriebsdaten (zur Identifizierung) und die Gesamtfläche in ha der ausgewählten Feldstücke weitergegeben.

Optional können folgende Daten freigegeben werden:

Freigabe mit Feldstücksdaten und Nutzungen ?

zusätzlich Geodaten (Shape-Format) freigeben ?

Die Zustimmung gilt für folgende Feldstücke:

Freigabe aller Feldstücke

Freigabe bestimmter Feldstücke

Freigabe von Feldstücken nach Nutzung

Abbrechen Speichern

Einwilligung löschen

Falls Sie Ihre Einwilligung zurückziehen wollen, müssen Sie zunächst das Feld: **Freigabeübersicht** anklicken und in der tabellarischen Ansicht die entsprechende "Mülltonne" in der Spalte "Löschen" aktivieren.

Um versehentliche Löschungen zu vermeiden, öffnet sich ein Fenster, in dem Sie die Löschung mit "OK" zusätzlich bestätigen müssen.

Wurde trotzdem versehentlich gelöscht, müssen Sie die Einwilligung wieder neu erfassen.

- Start
- Förderwegweiser
- Benachrichtigung
- Betriebsinformation**
 - Betriebspiegel
 - Stammdaten
 - Vollmachten
 - Betriebstypen
- Datenweitergabe**
 - Flächendatenexport
- Anträge
- Meldungen / Anzeigen
- Dokumente
- Kontrolle
- Listen
- Hilfe

Freigabeübersicht

Freigaben zu Betriebsdaten (BBV)

Zur Einrichtung oder Änderung der Freigabe für den BBV müssen Sie sich direkt an Ihre Geschäftsstelle des [Bayerischen Bauernverbandes](#) wenden.



Freigabe zu Betriebsdaten für die staatliche Beratung

Neue Freigabe zur Datenbereitstellung für die staatliche Beratung

Freigabe für die KlärschlammDatenbank

Neue Freigabe für die KlärschlammDatenbank erteilen

Freigaben zu Feldstücken

Betrieb	Freigegebener Datenumfang	Freigegebene Flächen	Gültigkeit	Ändern	Löschen
263 000 0507 ÖKOP Zertifizierungs GmbH	<ul style="list-style-type: none"> • Betriebsdaten und Gesamtfläche • Feldstücke mit Nutzungen • Geografische Feldstücksdaten 	<ul style="list-style-type: none"> • alle Feldstücke 	28.09.2017 bis unbegrenzt		

Neue Freigabe zu Feldstücken