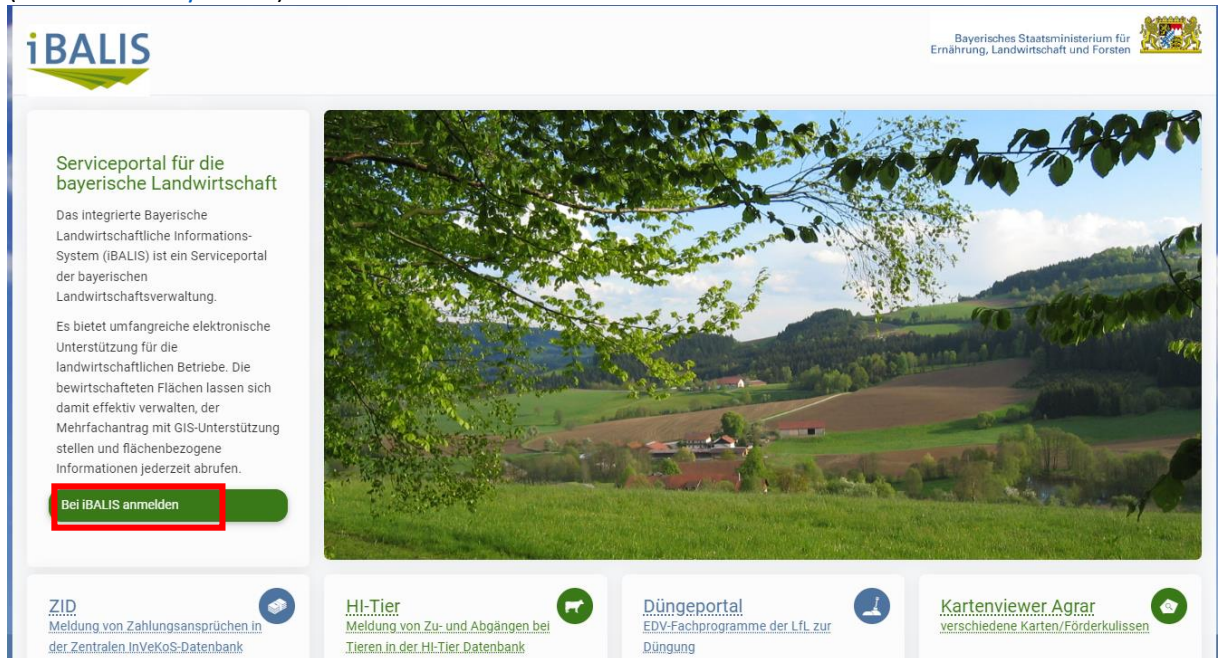


Anleitung iBALIS – Download von Dokumenten für die Kontrolle

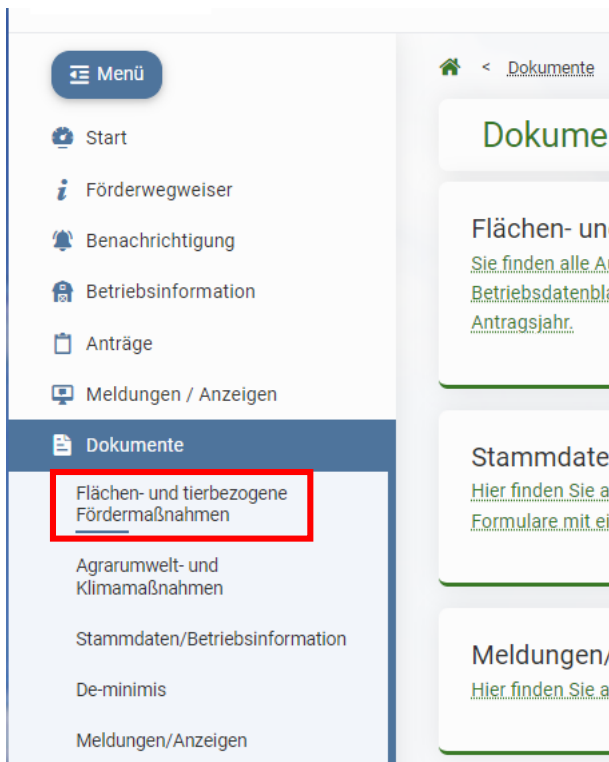
1. **Loggen** Sie sich mit Ihrer **Betriebsnummer** und Ihrem **persönlichen Passwort** in das Portal iBALIS (www.ibalis.bayern.de) ein.




2. Klicken Sie anschließend auf der linken Seite auf die Auswahlmöglichkeit „**Dokumente**“.












3. Sie werden auf die nächste Seite geleitet. Wählen Sie **„Flächen- und tierbezogene Fördermaßnahmen“**.



4. Sie kommen auf die Seite **„Ausdrucke Mehrfachantrag“**. Scrollen Sie nach **unten**. Hier sind alle für die Biokontrolle relevanten Dokumente hinterlegt. Dies sind das **„Betriebsdatenblatt“**, der **„Flächen- und Nutzungsnachweis (Kurzfassung)“** und die **„Feldstückkarten“**. Sie kommen an die Dokumente, indem Sie in der **rechten Spalte** der Tabelle auf das  Icon **klicken**.

Bitte beachten Sie:
Die Erzeugung der PDF-Dateien kann bis zu mehrere Minuten in Anspruch nehmen. Bitte verlassen Sie die Seite erst, wenn der Download abgeschlossen ist.

Ausdrucke Mehrfachantrag

	elektronisch abgesendet	aktueller Stand 13.04.2023
Mehrfachantrag		
Betriebsdatenblatt		
Flächen- und Nutzungsnachweis		
Flächen- und Nutzungsnachweis (Kurzfassung)		
Viehverzeichnis		
Sommerweidehaltung (Weideprämie)		
Erklärung über die Aussaatflächen von Nutzhanf		
Bestätigungsmitteilung (Sendenachweis MFA 2023)		
Zahlung Mutterkühe		
Zahlung Mutterschafe		

- Über „**Benachrichtigungen**“ in der Menüspalte links werden Sie auf eine Liste mit PDFs weitergeleitet. Von hier aus können Sie durch Klicken auf den jeweiligen Link in der Spalte „**Anhang**“ die Dokumente herunterladen (je nach Browsereinstellungen)

In dieser Liste können Sie Arbeitsergebnisse länger laufender Aktionen abrufen (z.B. generierte PDF-Dateien). Wenn Sie an einer anderen Stelle der Anwendung eine solche Aktion gestartet haben, erhalten Sie einen Hinweis, wenn das Ergebnis vorliegt und können es dann hier abrufen.

Die generierten Arbeitsergebnisse können 20 Tage lang abgerufen werden, anschließend werden die Dateien automatisch gelöscht. Bitte speichern Sie gegebenenfalls Ihre generierten Arbeitsergebnisse ab.

Zeilen pro Seite von 20

Eingangsdatum	Quelle	Nachricht	Anhang	Löschfrist	Lösc
13.04.2023, 12:07:26	Dokument - FNN	Dokument 'Flächen- und Nutzungsnachweis (Kurzfassung)2630000507-2023.pdf' wurde erstellt.	Flächen- und Nutzungsnachweis (Kurzfassung)2630000507-2023.pdf	20	
13.04.2023, 12:07:25	Dokument - FNN	Dokument 'Flächen- und Nutzungsnachweis2630000507-2023.pdf' wurde erstellt.	Flächen- und Nutzungsnachweis2630000507-2023.pdf	20	

- Wenn Sie das Dokument geöffnet haben, **speichern** Sie die PDF **lokal** auf Ihrem Rechner (z.B. im Ordner „Downloads“). Sie können anschließend darauf zugreifen und es **ausdrucken** oder es per **E-Mail versenden**.

Falls Flächenkarten von einzelnen Feldstücken angefordert werden (Flächenzugänge, oder -veränderungen), können einzelne Feldstückskarten über die folgende Anzeige aufgerufen werden, und in einem Folgemenü einzeln ausgewählt und heruntergeladen werden.

The screenshot displays a web application interface. On the left is a sidebar menu with the following items: Menü, Start, Förderwegweiser, Benachrichtigung, Betriebsinformation, Feldstückskarte, Anträge, Meldungen / Anzeigen, Dokumente (with sub-items: Flächen- und tierbezogene Fördermaßnahmen, Agrarumwelt- und Klimamaßnahmen), and Feldstückskarte/Feldstücksinformation (highlighted with a red box). The main content area shows a breadcrumb trail: < Dokumente < Feldstückskarte/Feldstücksinformation. Below this is a title 'Feldstückskarte/Feldstücksinformation 2023'. A table with a green header row contains the following data:

Dokumente	aktueller Stand
Feldstückskarten	13.04.2023

Below the table, a 'PDF' button is highlighted with a red box.